










-  Senterpunkt anlegg
-  Senterpunkt flåte
-  Anlegg ramme
-  Merd
-  Anlegg ankerline
-  Anlegg anker/bolt
-  Flåte ramme
-  Flåte ankerline
-  Flåte anker/bolt

© Geodata AS, Kartverket, Geovekst og kommunene, OpenStreetMap

1:5 000 ved utskrift på A3 papir

UTM sone 33, WGS84