Vurdering av behov for KU i forbindelse med akvakultursøknad ved Seiongultaren i Lurøy kommune, 2026.

Lovundlaks AS

AQUA KOMPETANSE AS

ENDRINGSRAPPORT

Rapportnummer: 5715-7-26SS V.2	ID 1581-1.8
Endringer til opprinnelig rapport: V2: - Kapittel **Arealbruk**: Endret info om produksjonsart for lokaliteten Naustholmen Ø - Kapittel **Arealbruk**: La til info om Lovund Smolt - Kapittel **Arealbruk**: Fjernet info om fôr og produksjon	
Rapportansvarlig for endring:  Frida Nonstad Fossum	**Kvalitetssikring for endring:**  Lise Femanger Mathiassen

Levanger, 10.09.2026

Aqua Kompetanse AS
Storlavika 7
7770 Flatanger

Telefon: 908 16 328
E-post: post@aqua-kompetanse.no
Nettside: www.aqua-kompetanse.no
Org. Nr.: 982 226 163

Tittel: **Vurdering av behov for KU i forbindelse med akvakultursøknad ved Seiongultaren i Lurøy kommune, 2026.**

Revidert rapportdato (V.2): 10.09.2026 Opprinnelig rapportdato: 14.08.2026		Rapportnummer: 5715-7-26SS V.2
Oppdragsgiver: Lovundlaks AS		Kontaktperson: August Høyland
Lokalitet: Seiongultaren	Kommune: Lurøy	Fylke: Nordland

Sammendrag

Dette er en vurdering av behov for konsekvensutredning (KU) til søknad om ny akvakulturlokalitet ved Seiongultaren i Lurøy kommune. Det søkes om en MTB på 4 200 tonn.

Anlegget vil bli 660 meter langt og 220 meter bredt, og bestå av 12 runde plastmerder med en omkrets på 160 meter, fordelt på to rekker med seks merder i hver rekke. Nærmeste akvakulturlokalitet er Store Bukkøy N (10974), som ligger om lag 2,6 kilometer i luftlinje vest for planlagt plassering. C-forundersøkelsen ved lokaliteten viste miljøtilstand 1 – meget god i anleggssonen og svært god økologisk tilstand i overgangssonen.

Tiltakshaver vurderer på bakgrunn av informasjon som kommer frem i denne rapporten at tiltaket ikke utløser behov for konsekvensutredning, etter Forskrift om konsekvensutredning. Denne vurderingen er basert på utførte miljøundersøkelser, samt tilgjengelig kunnskapsgrunnlag i offentlige registre, og det må tas forbehold om at disse kan være utdaterte eller mangelfulle.

Emneord: lokalitetssøknad, oppdrett, konsekvensutredning, opprettelse,

ID 1585-1.5

[Rapporten er tilgjengelig ved forespørsel]

Ansvarlig forfatter:

Morten M. Bitnes

Morten M. Bitnes

Kvalitetssikring:

Frida Nonstad Fossum

© 2026 Aqua Kompetanse AS. Kopiering kan kun skje i sin helhet. Dersom deler av rapporten (konklusjoner, figurer, tabeller, bilder eller annen gjengivelse) er ønskelig, er dette kun tillatt etter skriftlig samtykke fra Aqua Kompetanse AS.

Innholdsfortegnelse

Innholdsfortegnelse 4
Innledning 5
Arealbruk 5
Landskap og visuelle forhold 8
Ferdsel 8
Transportbehov, energiforbruk og energiløsninger 9
Hensynskrevende områder og arter 9
Truede eller sårbare arter (rødlistearter) 9
Hensynskrevende artsområder og kystnære fiskeridata 11
Fiskeriaktivitet 13
Verneområder 14
Marine naturtyper 15
Kartlegging av sårbare arter og naturtyper 16
Kulturminner og kulturmiljø 16
Reindrift 17
Friluftsliv 18
Naturfare 19
Vurdering av behov for konsekvensutredning 20
Referanser 23

Innledning

I forbindelse med søknad om ny akvakulturlokalitet ved Seiongultaren, har Aqua Kompetanse AS utført en innsamling av tilgjengelig data som er relevant for søknaden, og gjort en vurdering av behov for konsekvensutredning (KU). Vurderingen er basert på miljøundersøkelser utført av Aqua Kompetanse AS, informasjon fra oppdragsgiver, samt offentlig tilgjengelig data fra ulike databaser.

Arealbruk

Lokaliteten Seiongultaren er tenkt plassert i Lovundvika i Lurøy kommune, sørøst for Lovundværet og ved den nordlige innseglinga til Lovund (**Figur 1**). Anlegget ligger i sjøområdet øst for skjærgårdsrekka Storlyngøya, Ærnørskjæran og Seiongultaren, og har navn etter skjæret Seiongultaren ved anleggsrammens sørvestre hjørne. Anlegget er planlagt plassert over en undersjøisk skråning mot sørøst, med dybder under anleggsrammen fra omtrent 25 til 130 meter (Skipperø, 2026).

Sjøområdene i Lurøy kommune er omfattet av kommunedelplan Kystplan Lurøy, vedtatt 3. april 2019 (Lurøy kommune, 2019).

Anlegget ligger innenfor arealformålet bruk og vern av sjø og vassdrag med tilhørende strandsone (Figur 2). Planen skiller mellom sjøområder dypere og grunnere enn 20 meter. Dypere enn 20 meter kan det tillates etablering av akvakultur dersom det ikke foreligger særlige grunner for å avslå søknaden. Grunnere enn 20 meter tillates ikke akvakultur, men fortøyninger tillates, og fortøyninger inn mot land må ligge minimum 2 meter under laveste lavvann (Lurøy kommune, 2019, kapittel 3.2).

Ingen av hjørnene på anleggsrammen ligger grunnere enn 20 meter, og anleggsrammen med merder og flåte ligger dermed i sin helhet i sjøområde hvor planen åpner for akvakultur. Fortøyningene strekker seg inn mot grunnere områder ved skjærgården, hvor planen tillater fortøyninger.

Planen fastsetter videre at kommunen skal vurdere og avklare mulige arealbrukskonflikter i den enkelte akvakultursak, slik at natur-, ferdsels-, fiske- og friluftsinteressene ikke blir vesentlig skadelidende (Lurøy kommune, 2019, kapittel 3.2).

Anlegget vil ha en rektangulær utforming, og bli totalt 660 meter langt og 220 meter bredt. Det vil bestå av 12 runde plastmerder med en omkrets på 160 meter, fordelt på to rekker med seks merder i hver rekke. Hvert bur i anleggsrammen måler 110 × 110 meter. Inkludert ferdselsforbudet på 20 meter fra anleggsrammen vil anlegget legge beslag på totalt 182 000 m². Medregnet flåte og fortøyningsliner, vil lokaliteten dekke et større areal (**Figur 3**).

Lokaliteten ligger i vannforekomsten Nordåsværfjorden – Tomfjorden (ID 0362020100-2-C), som er en kystvannforekomst i vannområde Rødøy – Lurøy. Vannforekomsten har et areal på 360,8 km² og strekker seg inn i kommunene Lurøy, Nesna og Dønna. Vanntypen er moderat eksponert kyst i økoregion Norskehavet Sør, med euhalin saltholdighet, moderat bølgeeksponering, blandet vannsøyle, kort oppholdstid for bunnvann og moderat strømhastighet (vann-nett.no).

Vannforekomsten har god økologisk tilstand, basert på biologiske klassifiseringsdata med høy presisjon, der bunnfauna er klassifisert til god tilstand for perioden 2020–2025. Kjemisk tilstand er klassifisert som dårlig, men klassifiseringen baserer seg på kvikksølv i vevsprøver av taskekrabbe og ikke vannforekomsten som helhet. Øvrige undersøkte metaller, bly, kadmium og nikkel, har god tilstand, og de vannregionspesifikke

stoffene arsen, kobber, krom og sink har alle god tilstand. Miljømålet er god økologisk og god kjemisk tilstand, med forventet måloppnåelse i planperioden 2028–2033 (Miljødirektoratet, 2026).

Det er registrert én påvirkningskilde på vannforekomsten. Påvirkningskilden er utslipp fra akvakultur, spesifikt landanlegget ved Naustholmen Ø som produserer flekksteinbit, og utslippet er klassifisert med liten påvirkningsgrad. Innenfor vannforekomsten er det registrert seks beskyttede områder klassifisert som badevann, alle delvis overlappende med vannforekomsten (vann-nett.no).

Den nærmeste akvakulturlokaliteten er Store Bukkøy N (10974), som ligger om lag 2,6 kilometer i luftlinje vest for planlagt plassering av Seiongultaren. Lokaliteten driftes av Lovundlaks AS, som også står bak omsøkt lokalitet. Om lag 5,8 kilometer sørvest for anlegget ligger landanlegget Lovund Smolt (33277) på øya Lovund. Lovund Smolt har aldri vært i drift per september 2026, men har tillatelse til produksjon av 750 tonn smolt (**Figur 1**).

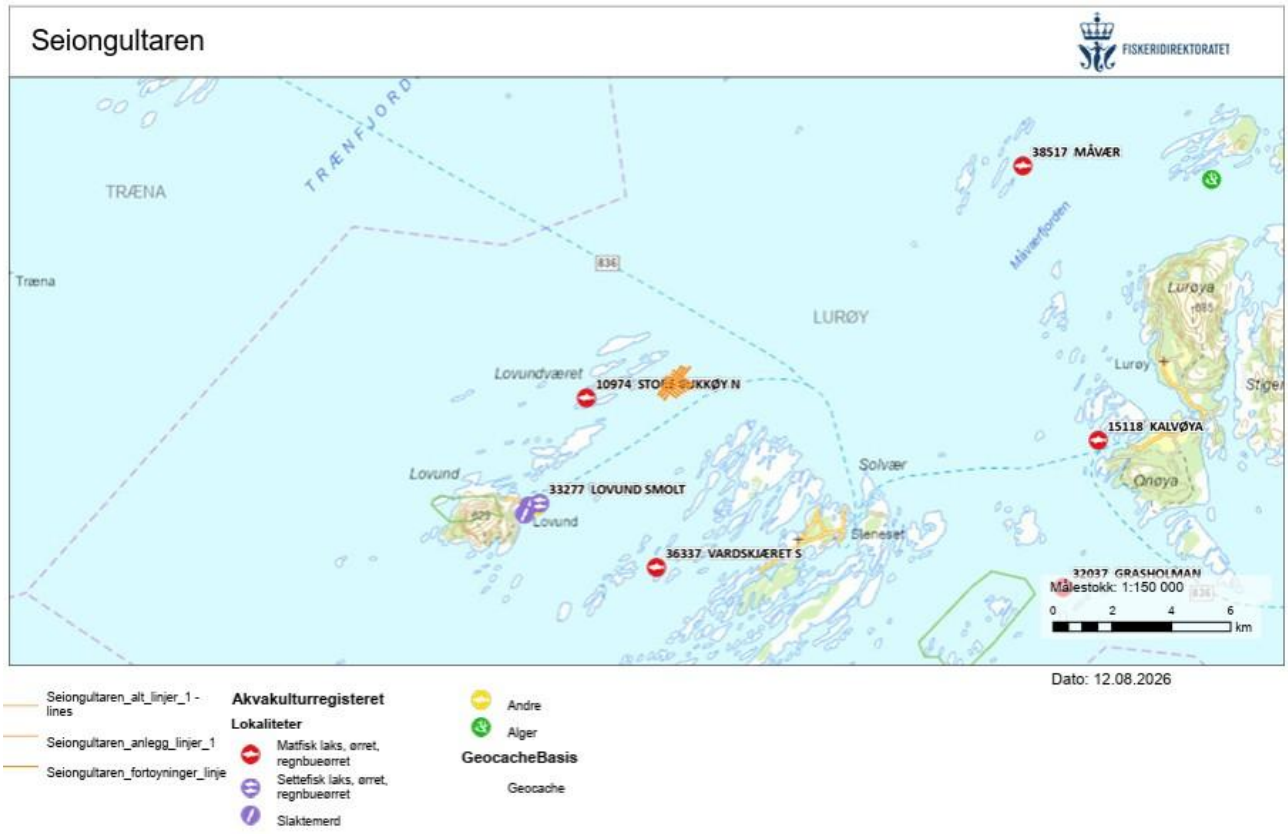

Figur 1: *Oversiktskart over lokaliteten Seiongultaren og omkringliggende akvakulturlokaliteter. Anleggsramme og fortøyninger er inntegnet i oransje. Målestokk 1:150 000. Kilde: Fiskeridirektoratets karttjeneste, uttrekk 12.08.2026.*

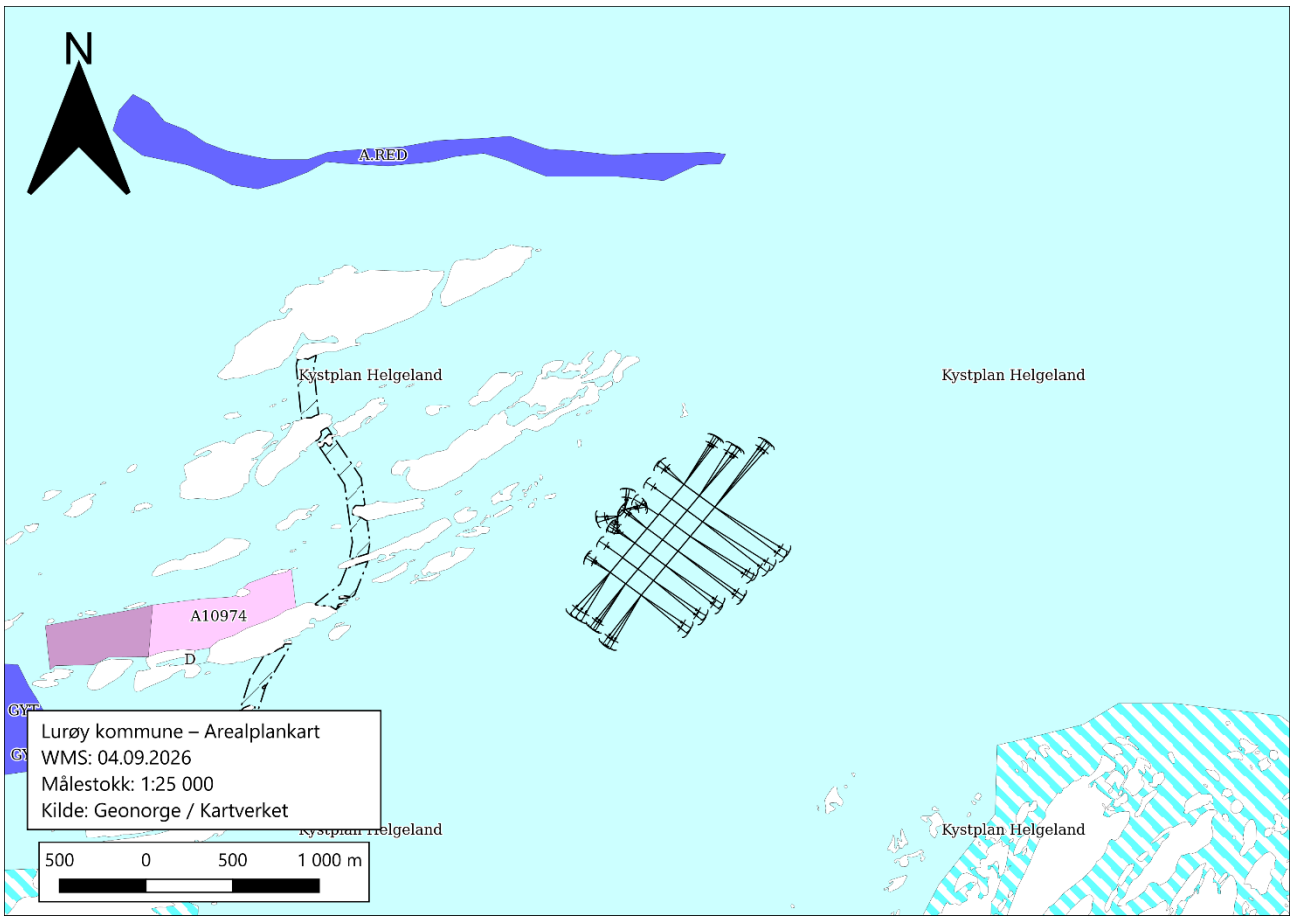

Figur 2: *Kartutsnitt fra kommunedelplan Kystplan Lurøy (planidentifikasjon 2016003) som viser arealformål ved Seiongultaren. Anleggsramme og fortøyninger er inntegnet. Målestokk 1:25 000. Kilde: Geonorge og Kartverket, WMS-uttrekk 12.08.2026.*

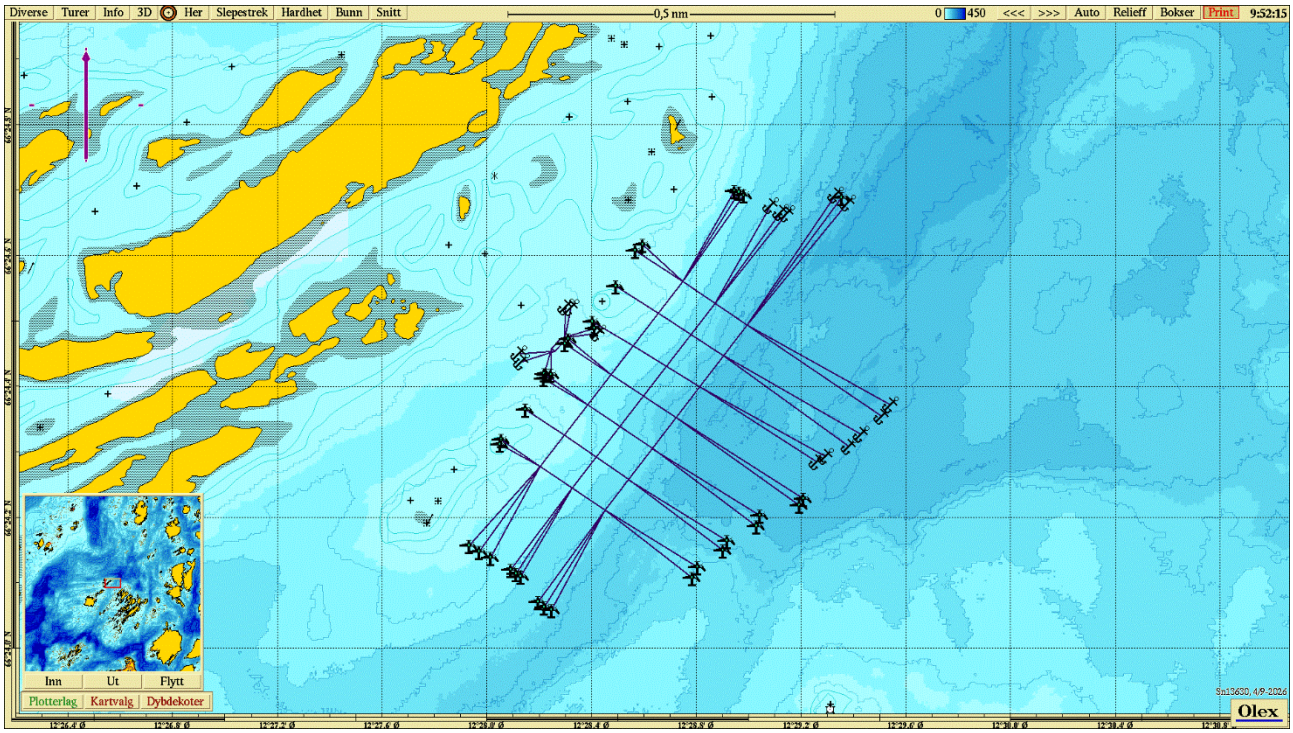

Figur 3: *Anleggstegning for Seiongultaren med anleggsramme, merder og fortøyninger. Lilla pil viser kartets orientering mot nord, og målestokken er angitt øverst i kartet. Blåtoner viser dybdeforholdene. Kilde: Olex, 04.09.2026.*

Landskap og visuelle forhold

Anlegget vil bestå av ett anlegg med 12 runde plastmerder fordelt på to rekker, samt en fôrflåte. Anlegget vil bli godt synlig på sjøen, både på lys dag og ved kveld/natt.

Ferdsel

Omtrent hele anleggsrammen ligger innenfor gjeldende farledsareal, og avstanden fra anleggsrammen til hovedled og biled er om lag 290 meter. Hovedled og biled er kartfestet som samferdselslinjer i samråd med Kystverket, og linjene er en indikasjon på farvannets betydning som ferdselsåre, ikke en definert avgrensing av farleden.

Den sørøstlige delen av anlegget ligger innenfor den hvite sektoren fra lykta Lovunden Oterværr, nummer 658800 i Norsk fyrliste. Lykta står i lyktehus på varde øst for Lovunden, i posisjon 66°22.3266N, 012°25.5857Ø, med lyskarakter Iso WRG 6s og lyshøyde 11,2 meter over havet. Avstanden fra lykta til anlegget er om lag 4,1 kilometer. Grensen mellom grønn sektor, fra 203,4° til 210,0°, og hvit sektor, fra 210,0° til 220,7°, går gjennom anleggsområdet. Om lag halve anleggsrammen ligger innenfor den hvite sektoren.

Forholdet mellom anlegget og lyktas hvite sektor må avklares med Kystverket.

Det er registrert to sjøkabler i sjøkartet som krysser under den sørøstlige delen av anleggets fortøyninger (**Figur 4**). Kabeleier, kablenes nøyaktige plassering og driftsstatus må avklares før fortøyninger og anker plasseres, slik at tiltaket ikke kommer i konflikt med kablene.

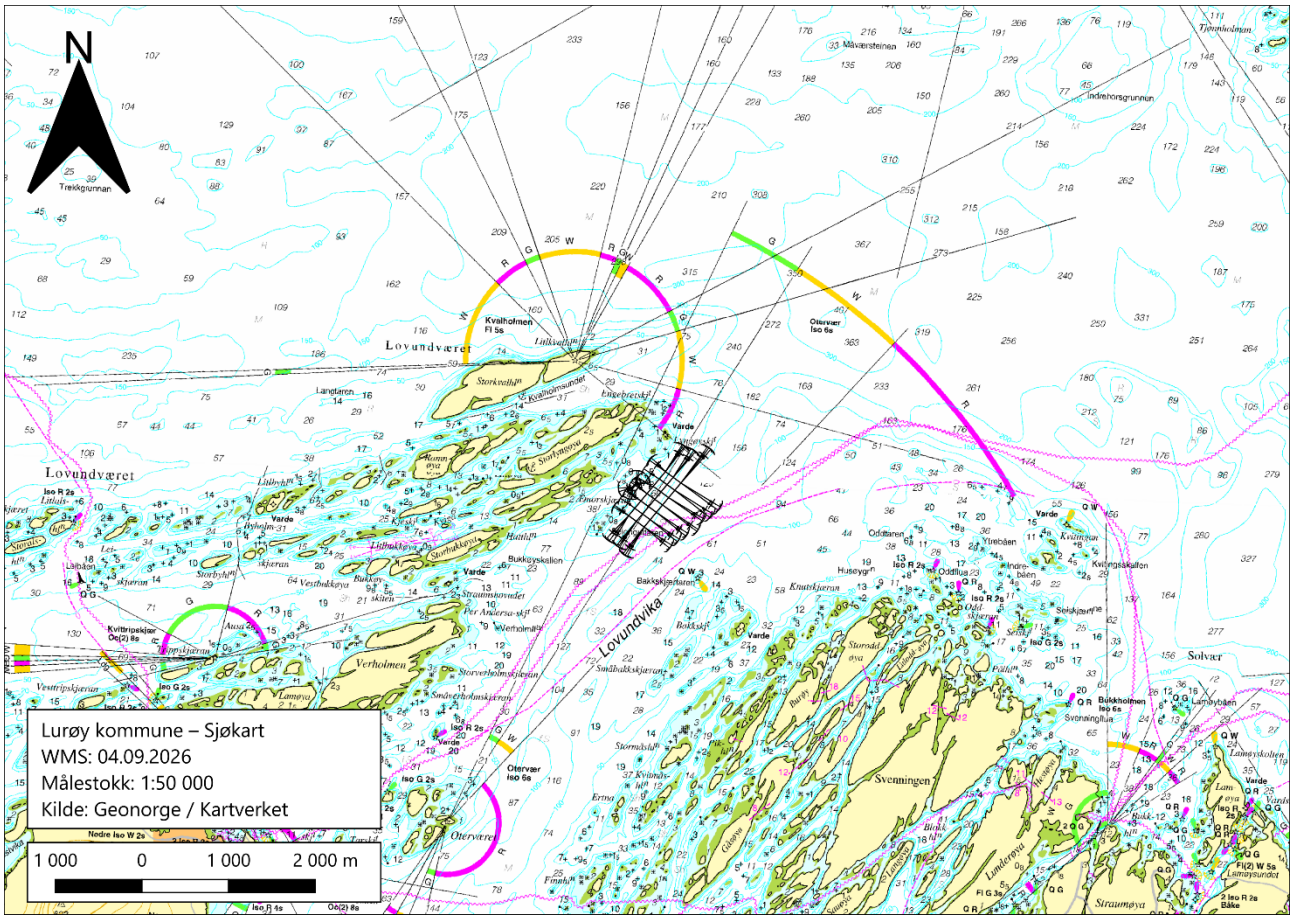

Figur 4: *Sjøkart som viser anleggets plassering ved Seiongultaren, med farledsareal, hovedled og biled, lyktesektorer og registrerte sjøkabler. Anleggsramme med merder og fortøyninger er inntegnet. Målestokk 1:50 000. Kilde: Geonorge og Kartverket, WMS-uttrekk 04.09.2026.*

Transportbehov, energiforbruk og energiløsninger

Transportbehov, energiforbruk og energiløsninger vil være omtrent på linje med det som er normalt for et oppdrettsanlegg av denne størrelsen. Tilkomst og frakt til og fra anlegget vil foregå med båt fra landbase på øya Lovund.

Hensynskrevende områder og arter

Truede eller sårbare arter (rødlistearter)

Artskartet til Artsdatabanken angir flere registreringer av rødlistede arter innenfor en radius på 2,5 km fra lokaliteten Seiongultaren, hvorav alle registreringene består av fuglearter (**Figur 5**). Uttrekket omfatter 54 observasjoner fordelt på 15 arter, og samtlige er listet opp i **Tabell 1**. To av artene er kritisk truet, fire er sterkt truet, fire er sårbare og fem er nær truet. Tretten av artene har marin tilknytning, mens hubro og stær er landlevende arter. Registreringene må ses i sammenheng med at Lovunda/Lundeura naturreservat, som er vernet under verneplan for sjøfugl, ligger om lag 6,8 kilometer sør-sørvest for anlegget.

Hoveddelen av observasjonene er gjort langs fergestrekningene mellom Lovund, Sleneset og Onøy, samt i Lovundvika, og er dermed i hovedsak registreringer av fugl i sjøområdene rundt lokaliteten. Uttrekket inneholder ingen registreringer av pattedyr, fisk eller fastsittende rødlistede arter. Registreringene i Artskart er stedfestede enkeltobservasjoner, og fravær av registreringer innebærer ikke nødvendigvis at en art ikke forekommer ved lokaliteten. Uttrekket er hentet 11.08.2026 og omfatter observasjoner fra 2016 og nyere.

Tabell 1: *Registrerte rødlistearter innenfor en radius på 2,5 km fra lokaliteten Seiongultaren. Kolonnen «Tilknytning» skiller arter med marin tilknytning fra øvrige registreringer i området. Uttrekket er hentet fra Artskart 11.08.2026 og omfatter observasjoner fra 2016 og nyere. CR = kritisk truet, EN = sterkt truet, VU = sårbar, NT = nær truet. Kilde: Artsdatabanken.*

Klasse	Vitenskapelig navn	Norsk navn	Registrert år	Kategori	Tilknytning
Aves (Fugler)	*Chroicocephalus ridibundus*	hettemåke	2018	CR	marin
	Uria aalge	lomvi	2022	CR	marin
	Bubo bubo	hubro	2024	EN	terrestrisk
	Rissa tridactyla	krykkje	2020–2025	EN	marin
	Fratercula arctica	lunde	2018–2024	EN	marin
	Sterna hirundo	makrellterne	2024	EN	marin
	Larus canus	fiskemåke	2018–2025	VU	marin
	Larus argentatus	gråmåke	2018–2025	VU	marin
	Stercorarius parasiticus	tyvjo	2018	VU	marin
	Somateria mollissima	ærfugl	2016–2025	VU	marin
	Clangula hyemalis	havelle	2020–2024	NT	marin
	Phalacrocorax carbo	storskarv	2016–2025	NT	marin
	Sturnus vulgaris	stær	2021	NT	terrestrisk
	Cepphus grylle	teist	2018–2025	NT	marin
	Haematopus ostralegus	tjeld	2018–2025	NT	marin



Figur 5: *Kartbilde fra Artsdatabankens Artskart som viser registrerte observasjoner av rødlistede arter i området ved Seiongultaren. Omtrentlig plassering av lokaliteten er markert med blå firkant, og rød sirkel markerer en radius på 2,5 km fra lokaliteten. Kilde: Artsdatabanken, uttrekk 11.08.2026.*

Hensynskrevende artsområder og kystnære fiskeridata

Ifølge Fiskeridirektoratets kartverktøy er det registrert tre fiskeplasser som overlapper med anleggets fortøyninger ved Seiongultaren (**Figur 6**). Disse feltene er Lovundvika, Kvalholman og Storlyngøya. Samtlige er registrert av yrkesfiskere, og gjelder fiske med passive redskap. Ut over disse tre feltene er det ikke registrert kystnære fiskeridata som berøres av tiltaket. Fortøyningene mot nordvest og vest, samt nordøst, øst og sørøst berører samtlige tre registrerte fiskeplasser, mens anleggsrammen ikke overlapper med dem.

Lovundvika ligger øst og sørøst for anlegget, og overlapper med fortøyningene i denne retningen. Feltet benyttes til fiske etter breiflabb med settegarn og kveite med andre liner, begge i perioden juli til desember.

Kvalholman ligger nordøst for anlegget, og overlapper med fortøyningene i nordøstlig retning. Her fiskes det etter sei og brosme med andre liner fra oktober til desember, breiflabb med settegarn fra juli til oktober, og sei med juksa og pilk gjennom hele året. Ifølge registeret benyttet tre til fire sjarker samt autolinere feltet per 2015.

Feltet Storlyngøya til Naustholmen strekker seg nordvest og vest for anlegget, og overlapper med fortøyningene i disse retningene. Det fiskes etter taskekrabbe med teiner fra august til november, torsk med juksa og pilk fra februar til april, og kveite med andre liner fra juli til desember. Ifølge merknadene i registeret er krabbefisket et viktig fiskeri og feltet benyttes av én båt fra Lovund og tre fra Sleneset per 2015. Samtlige tre felt er registrert av yrkesfiskere i desember 2014.

De registrerte fiskeplassene er ikke avsatt som eget arealformål i kommunedelplan Kystplan Lurøy. Planen fastsetter at hensynet til fiskerinæringen generelt skal tillegges vekt i konflikttilfeller, og at lokale fiskerlag og fiskeridirektøren skal høres før vedtak fattes ved søknader om tiltak på eller i nærheten av viktige fiskefelt og låssettingsplasser (Lurøy kommune, 2019).

Nærmeste gyteområde for torsk ligger omtrent 3,5 km vest for den planlagte lokaliteten, mens nærmeste rekefelt befinner seg omtrent 1,9 km nord for lokaliteten.

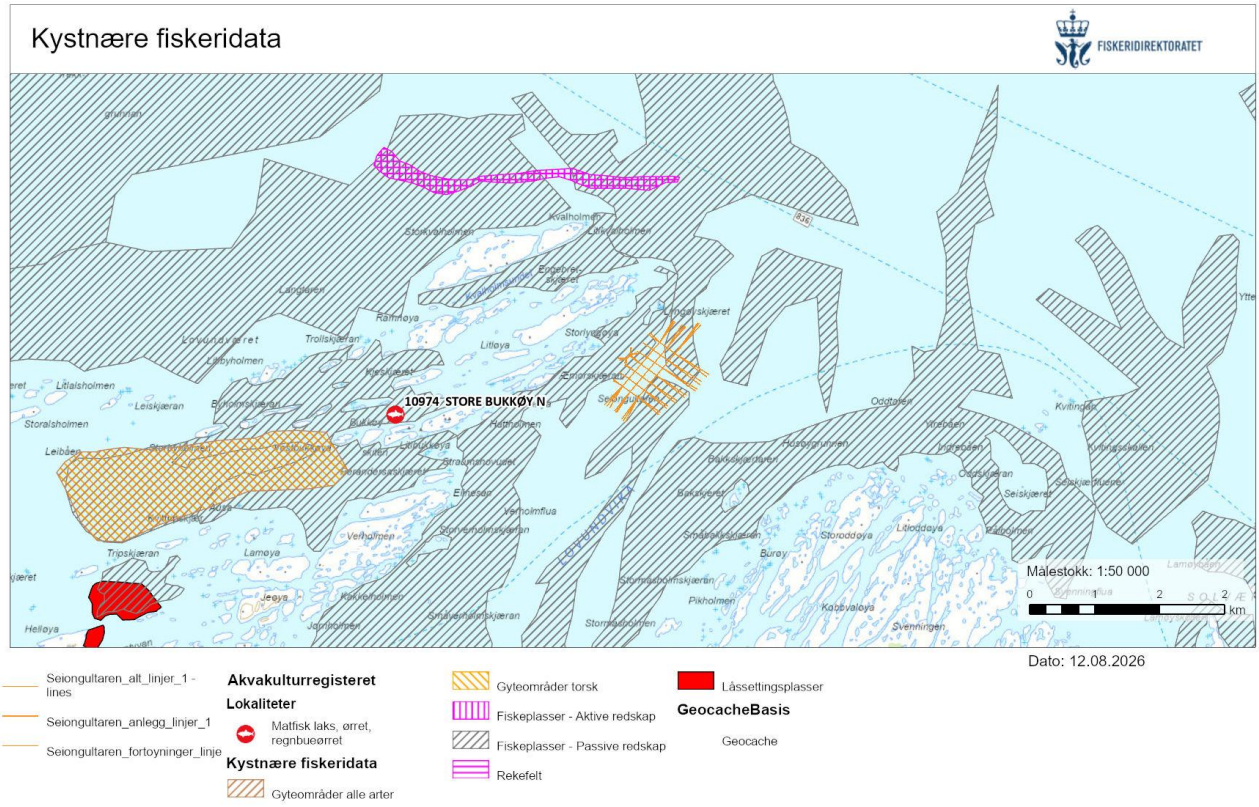

Figur 6: *Kartbilde som viser kystnære fiskeridata i området ved Seiongultaren, med gyteområder, fiskeplasser for aktive og passive redskap, rekefelt og låssettingsplasser. Anleggsramme med merder og fortøyninger er inntegnet i oransje. Målestokk 1:50 000. Kilde: Fiskeridirektoratets kartverktøy, uttrekk 12.08.2026.*

Fiskeriaktivitet

Fiskeridirektoratets data over fiskeriaktivitet viser registrert redskapsbruk i området rundt Seiongultaren (**Figur 7**). Kartet omfatter lag for line, garn, teine og snurpenot. To av redskapstypene har registrert aktivitet som overlapper med anlegget. Nærmeste registrerte garnaktivitet passerer om lag 25–30 meter nordøst for anlegget uten å berøre det. Det er ikke registrert aktivitet med snurpenot i nærområdet.

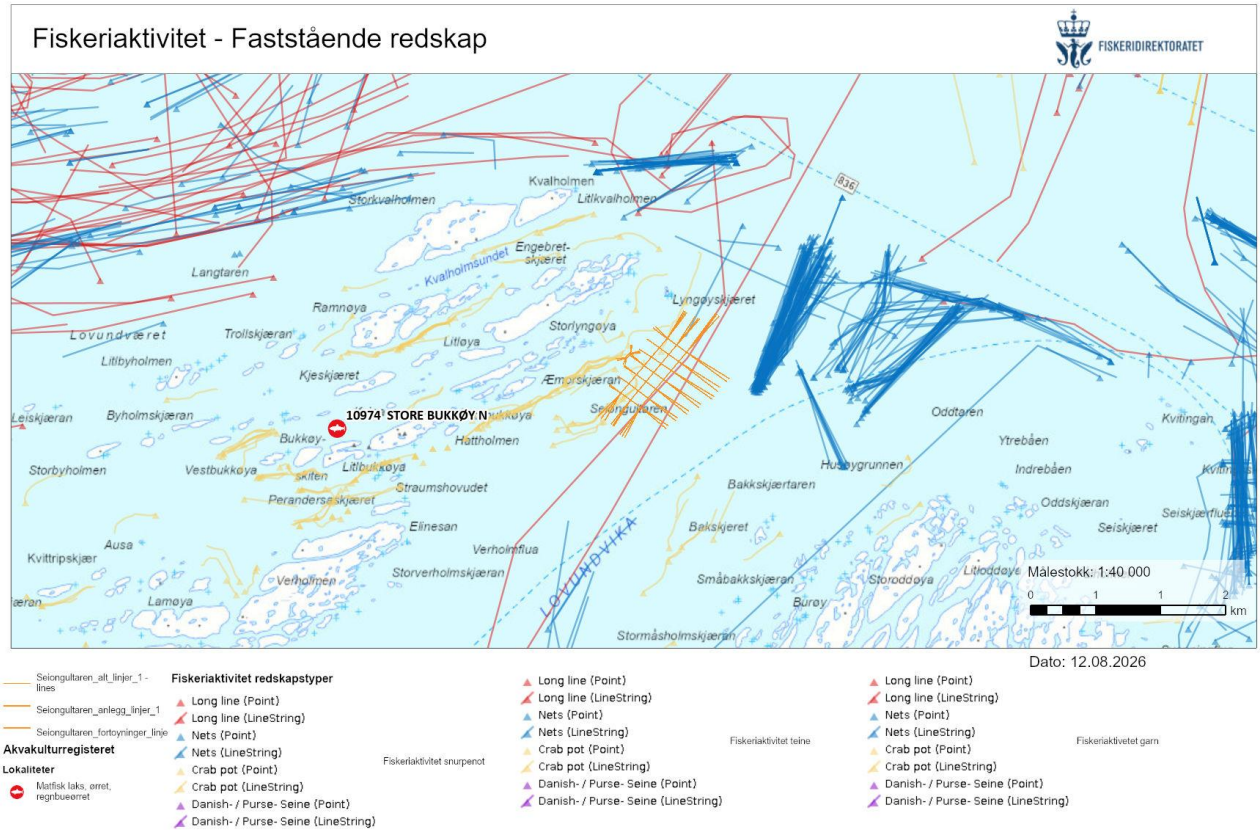

Figur 7: *Oversikt over registrert fiskeriaktivitet med faststående redskap ved Seiongultaren, fordelt på redskapstype. Anleggsramme med merder og fortøyninger er inntegnet i oransje. Målestokk 1:40 000. Kilde: Fiskeridirektoratets kartverktøy, uttrekk 12.08.2026.*

Verneområder

Anlegget overlapper ikke med registrerte verneområder. Nærmeste verneområde er Lovunda/Lundeura naturreservat på øya Lovund, om lag 6,8 kilometer sør-sørvest for anlegget (**Figur 8**). Reservatet ble vernet 6. desember 2002, inngår i verneplan for sjøfugl og er i tillegg utpekt som Ramsar-område.

Øvrige verneområder ligger lenger sør: Risværet naturreservat om lag 12 kilometer sørøst, Sandværet landskapsvernområde om lag 12,4 kilometer sørøst, og Åsvær landskapsvernområde om lag 18 kilometer sør. Alle ble vernet 6. desember 2002 og forvaltes av Statsforvalteren i Nordland.

Tiltaket er ikke plassert overlappende med verneområder eller tilhørende hensynssoner. Det kan ikke utelukkes at sjøfugl som hekker i verneområdet ved Lovund kan komme i kontakt med det omsøkte anlegget og indirekte påvirkes av anleggsdriften.

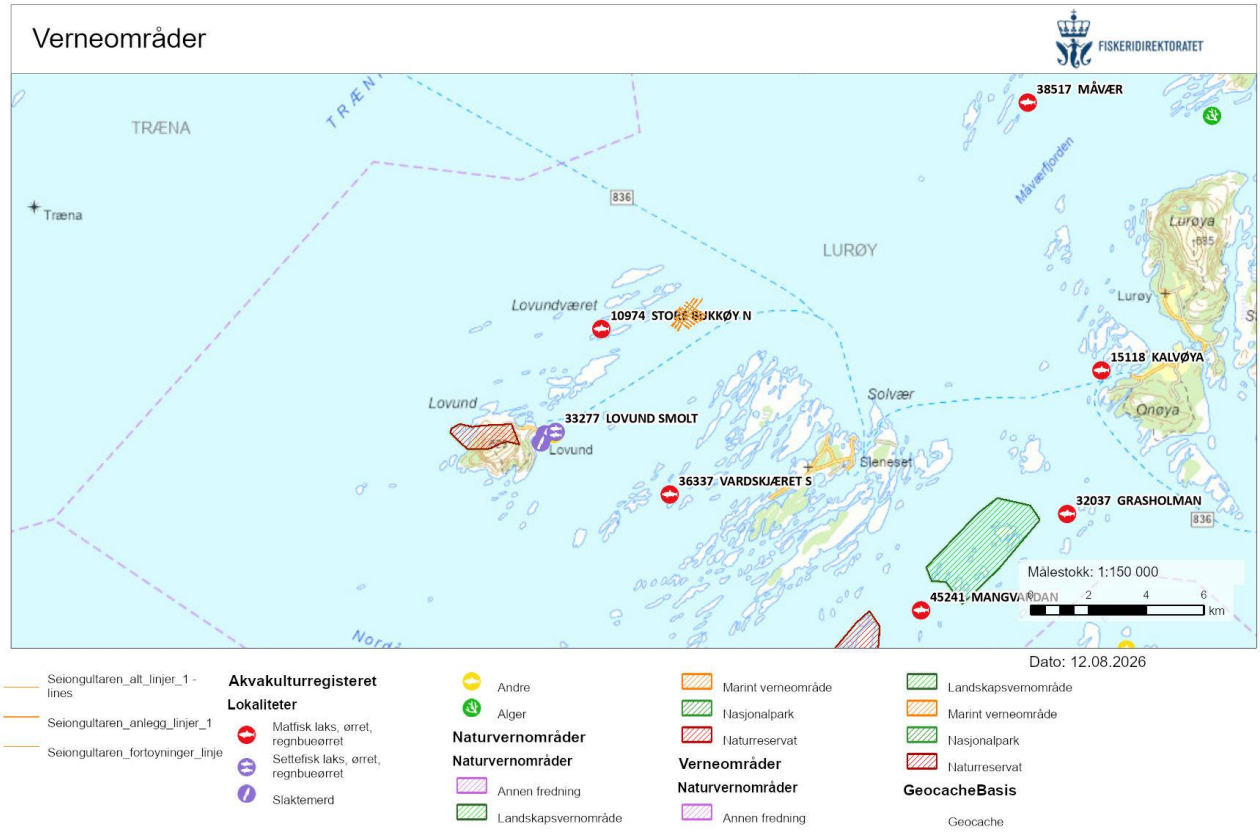

Figur 8: *Oversikt over verneområder i området ved Seiongultaren. Nærmeste verneområde er Lovunda/Lundeura naturreservat på øya Lovund. Anleggsramme med merder og fortøyninger er inntegnet i oransje. Målestokk 1:150 000. Kilde: Fiskeridirektoratets kartverktøy og Miljødirektoratets naturbase, uttrekk 12.08.2026.*

Marine naturtyper

Ifølge Miljødirektoratets naturbase er det registrert fire marine naturtyper i området ved Seiongultaren (**Figur 9**): større tareskogforekomster ved Lovund og Lovundvær, skjellsand ved Lovund, og to kamskjellforekomster, ved Lovundværet og ved Buøya.

Anleggsrammen med merder berører ingen av forekomstene, og verken tareskogforekomsten eller forekomsten ved Buøya berøres. Fôrflåta ligger innenfor skjellsandforekomsten ved Lovund (verdi «viktig»), hvor to fortøyninger fra anleggsrammen har ankerfeste. To av flåtas fortøyninger har ankerfeste innenfor kamskjellforekomsten ved Lovundværet (verdi «svært viktig»), mens flåtas øvrige fire ankerfester ligger utenfor samtlige forekomster. Fôrflåta er en flytende konstruksjon, og berøringen av sjøbunnen begrenses til de fire ankerfestene.

Skjellsanden er modellert med stedfestingsnøyaktighet god (50–100 meter), og kamskjellforekomsten er feltregistrert med nøyaktighet mindre god (20–50 meter). Faktisk utbredelse kan avvike fra avgrensningen i kartet.

Anleggsrammen med merder overlapper ikke med registrerte marine naturtyper.

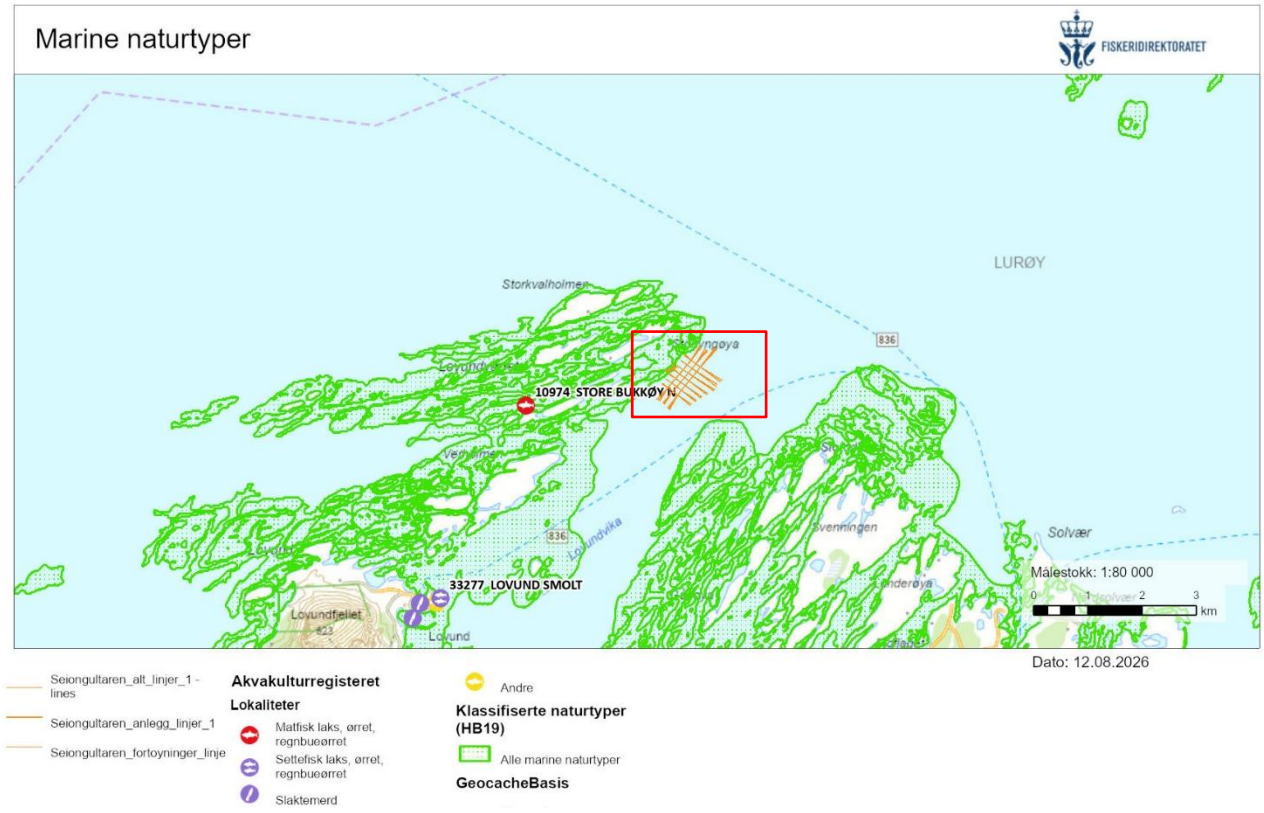

Figur 9: *Oversikt over registrerte marine naturtyper i området ved Seiongultaren. Anleggsramme med merder og fortøyninger er inntegnet i oransje. Målestokk 1:80 000. Kilde: Fiskeridirektoratets kartverktøy og Miljødirektoratets naturbase, uttrekk 12.08.2026.*

Kartlegging av sårbare arter og naturtyper

Aspecto AS har på oppdrag fra Lovundlaks AS gjennomført en kartlegging av sårbare naturtyper og rødlistede arter ved Seiongultaren (Nadmyr og Eccleston, 2026). Kartleggingen ble utført i juni 2026 med undervannsdrone, og omfattet 17,2 km videotransekter, hvorav 0,054 km² lå innenfor anleggets influensområde. Metodikken følger anbefalingene fra Havforskningsinstituttet og den felles veilederen fra Fiskeridirektoratet og Miljødirektoratet (2022).

Én naturtype ble registrert innenfor influensområdet: svampskog, med rødlistestatus LC – uten risiko. Det ble registrert 34 forekomster med et samlet areal på 2 766 m², og seks av forekomstene lå under anleggsrammen. Verken naturtypen eller svampene som ble bestemt til artsnivå er klassifisert som truet.
Det ble ikke registrert bekreftede rødlistede arter innenfor influensområdet. Det ble gjort 59 observasjoner av uer (*Sebastes* spp.) og lange (*Molva* spp.) under anleggsrammen, men disse lot seg ikke bestemme til artsnivå, og det kan derfor ikke utelukkes at enkelte individer tilhører rødlistede arter. Utenfor influensområdet ble det registrert åtte observasjoner av korallen sjøtre (*Paragorgia arborea*, nær truet), hvor den nærmeste lå om lag 270 meter øst for anleggsrammen. For utfyllende beskrivelse av metode, transekter og resultater vises det til originalrapporten (Nadmyr og Eccleston, 2026).

Kulturminner og kulturmiljø

Det er ikke registrert kulturminner eller kulturmiljø i nærheten av anlegget (**Figur 10**). Verken anleggsrammen, flåten eller fortøyningene berører registrerte kulturminner, og tiltaket kommer derfor ikke i konflikt med kjente kulturminneinteresser. De nærmeste registreringene ligger på øya Lovund sørvest for anlegget, og ved Sleneset i sørøst.

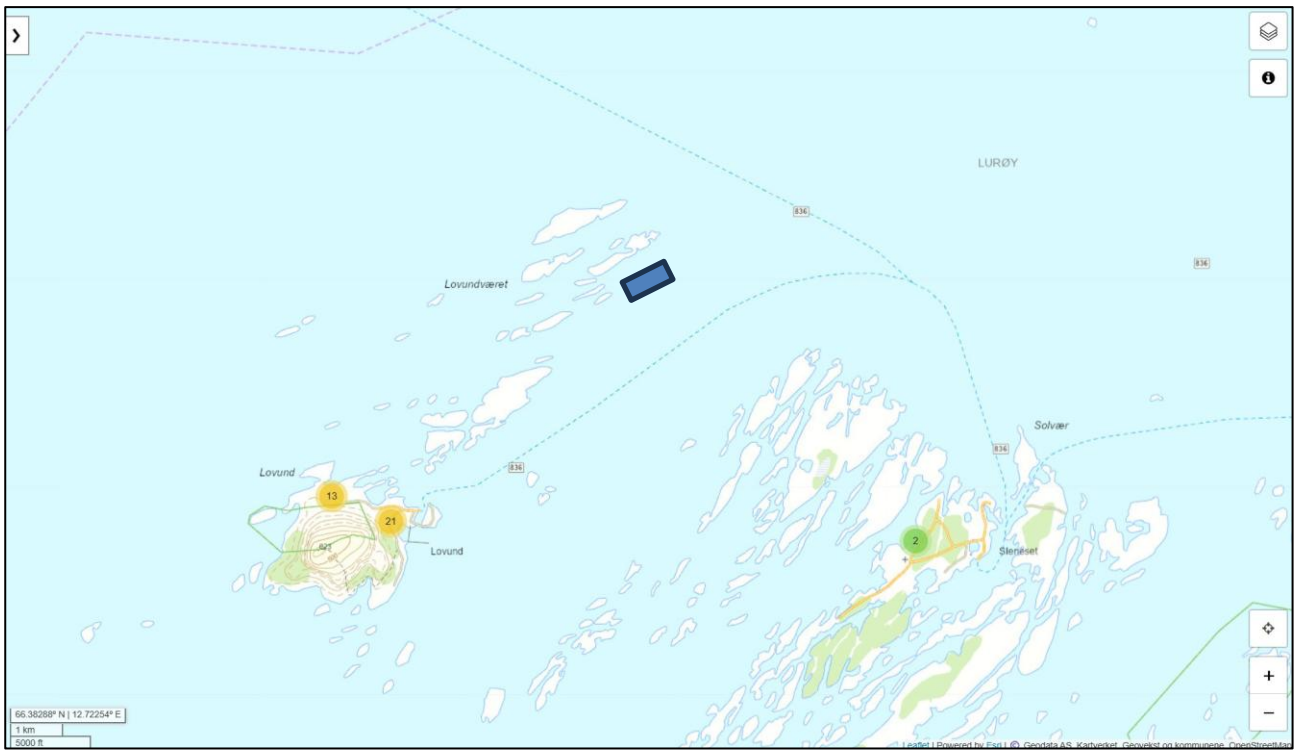

Figur 10: *Kartbilde som viser registrerte kulturminner og kulturmiljø i området ved Seiongultaren. Tallene i sirklene angir antall registreringer i hver klynge. Blå firkant markerer det planlagte anlegget. Kilde: Riksantikvaren, Kulturminnesøk, uttrekk 13.08.2026.*

Reindrift

Anlegget overlapper ikke med registrerte reinbeiteområder, flyttleier eller andre arealer knyttet til reindrift. Vest for anlegget er det registrert to årstidsbeiter som tilhører reinbeitedistriktet Hierkiealma / Hestmannen / Strandtindene (**Figur 11**). Begge områdene er registrert som vinterbeite i kategorien tidlig vinterland. Tiltaket berører ikke areal avsatt til reindrift.

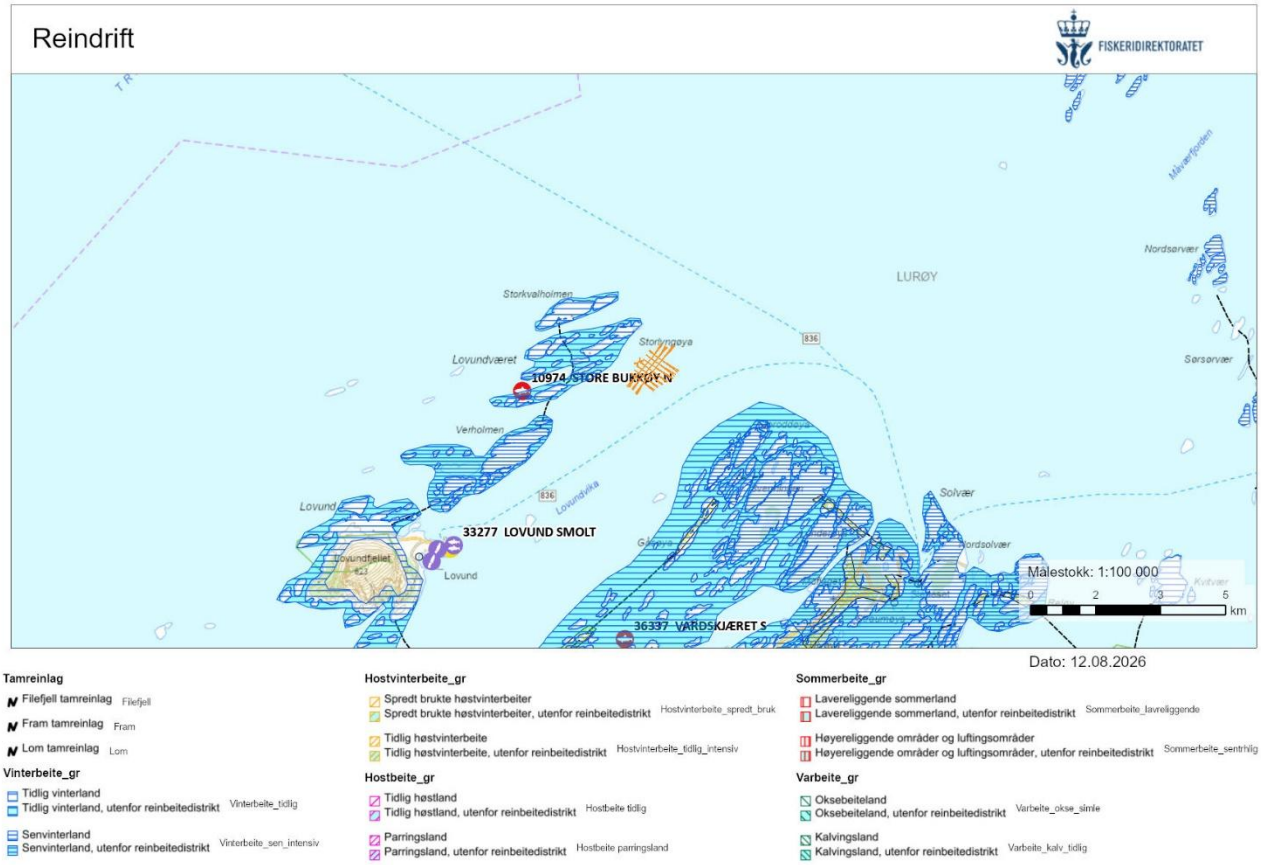

Figur 11: *Kart som viser arealer knyttet til reindrift i området ved Seiongultaren. Anleggsramme med merder og fortøyninger er inntegnet i oransje. Målestokk 1:100 000. Kilde: Landbruksdirektoratets reindriftskart via Fiskeridirektoratets kartverktøy, uttrekk 12.08.2026.*

Friluftsliv

Det er ikke registrert kartlagte friluftslivsområder i umiddelbar nærhet av anlegget. Nærmeste registrerte friluftslivsområde er Værholmen, som ligger om lag 2,3 kilometer sør-sørvest for Seiongultaren (**Figur 12**). Værholmen er registrert som utfartsområde og er gitt verdien «registrert friluftslivsområde», som er den laveste av de tre verdikategoriene i Miljødirektoratets kartlegging. Ifølge registeret er det ingen tilrettelegging i området, men det er tradisjon for at øya er et friluftsområde. Brukerfrekvensen er angitt som liten (Miljødirektoratet).

Tiltaket berører ikke registrerte friluftslivsområder.

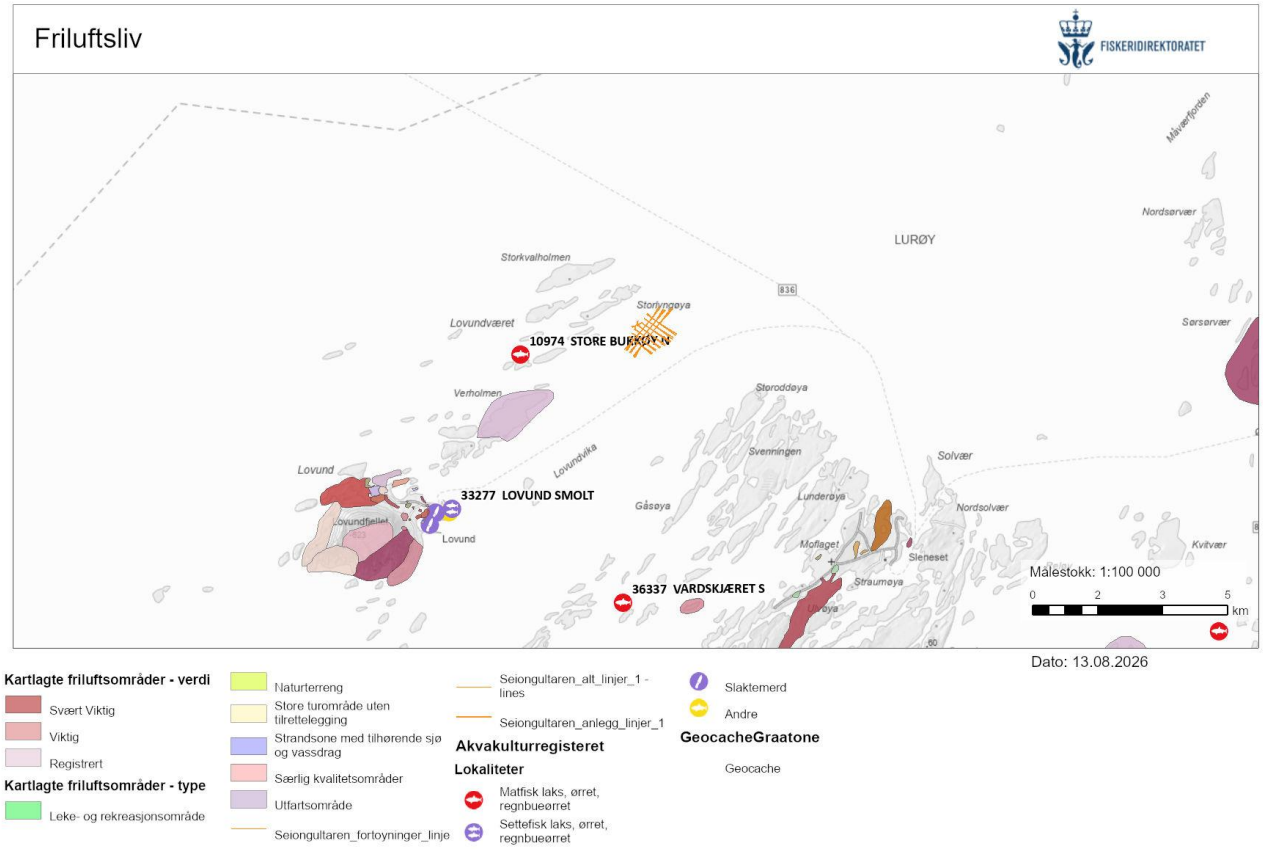

Figur 12: *Kartbilde som viser kartlagte friluftslivsområder omkring Seiongultaren, fargelagt etter verdi og områdetype. Anleggsramme med merder og fortøyninger er inntegnet i oransje. Målestokk 1:100 000. Kilde: Fiskeridirektoratets kartverktøy og Miljødirektoratets naturbase, uttrekk 13.08.2026.*

Naturfare

Norges vassdrags- og energidirektorat (NVE) sitt aktsomhetskart for snøskred, jordskred og flom viser at verken anlegget eller fortøyningene ligger innenfor registrerte aktsomhetsområder (**Figur 13**). Nærmeste registrerte aktsomhetsområde er et flomaktsomhetsområde på øya Storlyngøya, om lag 700 meter nordvest for det planlagte anlegget. Et tilsvarende flomaktsomhetsområde ligger på Storkvalholmen lenger nordvest (NVE).

Aktsomhetskartene er oversiktskart, og angir områder som kan være utsatt for flom uten at det er gjort detaljert kartlegging i den enkelte sak. De registrerte områdene ligger på land, og verken anleggsrammen, flåten eller fortøyningene berøres. Anlegget ligger ikke utsatt til for ras, skred eller flom, og det vurderes derfor at det er lav risiko for dette.

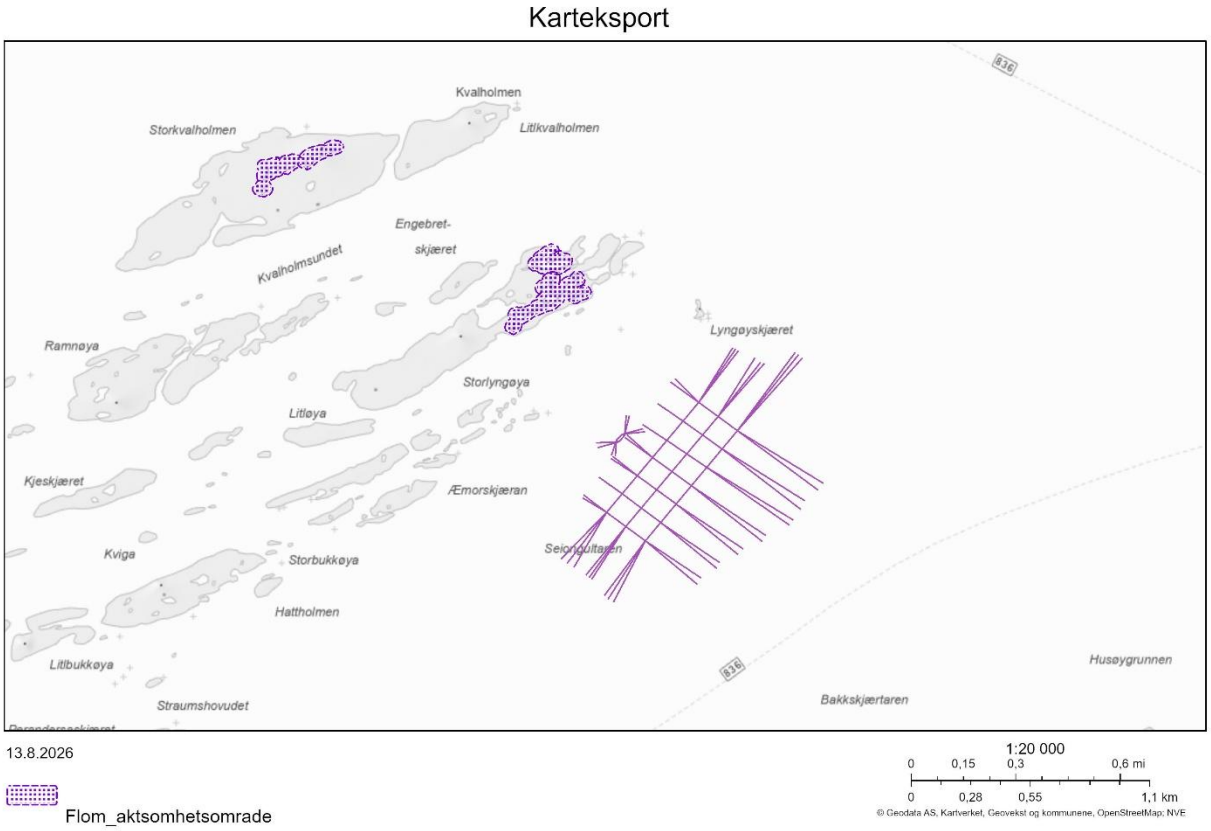

Figur 13: *Oversikt over NVEs aktsomhetsområder for flom i området ved Seiongultaren. Anleggsramme med merder og fortøyninger er inntegnet i lilla, og flomaktsomhetsområdene er vist med lilla prikkeskravur. Målestokk 1:20 000. Kilde: NVE, Geodata AS og Kartverket, uttrekk 13.08.2026.*

Vurdering av behov for konsekvensutredning

Etter Forskrift om konsekvensutredninger

«§ 6. Planer og tiltak som alltid skal konsekvensutredes og ha planprogram eller melding»

- Det planlagte tiltaket ligger innenfor arealformålet bruk og vern av sjø og vassdrag med tilhørende strandsone i kommunedelplan Kystplan Lurøy (planidentifikasjon 2016003). Anleggsrammen ligger i sjøområde dypere enn 20 meter, hvor planen åpner for etablering av akvakultur dersom det ikke foreligger særlige grunner for å avslå søknaden.

«§ 7. Planer og tiltak etter andre lover som alltid skal konsekvensutredes, men ikke ha melding»

- Tiltaket omfattes ikke av paragrafen.

«§ 8. Planer og tiltak som skal konsekvensutredes hvis de kan få vesentlige virkninger for miljø eller samfunn»

- Tiltaket anses ikke å påføre vesentlige virkninger etter §10 (se vurdering opp mot §10).

Vurderinger opp mot §10 «Lokalisering og påvirkning på omgivelsene …»

a. *Verneområder, utvalgte naturtyper, prioriterte arter, vernede vassdrag, nasjonale laksefjorder og laksevassdrag, objekter, områder og kulturmiljø fredet etter kulturminneloven.*

Svar: Tiltaket er ikke planlagt plassert overlappende med verneområder, utvalgte naturtyper, prioriterte arter, vernede vassdrag, nasjonale laksefjorder og laksevassdrag, objekter, områder og kulturmiljø fredet etter kulturminneloven, eller hensynsområder tilknyttet disse. Nærmeste verneområde er Lovunda/Lundeura naturreservat, om lag 6,8 kilometer sørsørvest for anlegget. Enkelte fortøyninger overlapper med marine naturtyper som tareskog, skjellsand og kamskjell, men ikke med noen utvalgte naturtyper.

b. *Truede arter eller naturtyper, verdifulle landskap, verdifulle kulturminner og kulturmiljøer, nasjonalt eller regionalt viktige mineralressurser, områder med stor betydning for samisk utmarksnæring eller reindrift og områder som er særlig viktige for friluftsliv.*

Svar: Tiltaket er ikke plassert overlappende med registrerte oppholdssteder for truede arter og naturtyper eller avsatte hensynsområder tilknyttet disse. Det er ikke registrert verdifulle landskap, verdifulle kulturminner og kulturmiljøer, eller nasjonalt eller regionalt viktige mineralressurser ved lokalitetens plassering. Artskartet til Artsdatabanken angir 54 observasjoner fordelt på 15 rødlistede arter innenfor en radius på 2,5 kilometer fra lokaliteten, i hovedsak sjøfugl registrert langs fergestrekningene og i Lovundvika. Anlegget overlapper ikke med registrerte reinbeiteområder, flyttleier eller andre arealer knyttet til reindrift, og nærmeste registrerte friluftslivsområde er Værholmen, om lag 2,3 kilometer sør-sørvest for lokaliteten.

Fortøyningene overlapper med tre registrerte fiskeplasser for passive redskap: Lovundvika, Kvalholman og feltet Storlyngøya til Naustholmen. Anleggsrammen berører ikke registrerte gyteområder, låssettingsplasser eller aktive redskapsfelt. Kommunedelplan Kystplan Lurøy fastsetter at lokale fiskerlag og fiskeridirektøren skal høres ved tiltak på eller i nærheten av viktige fiskefelt og låssettingsplasser, og forholdet følges opp gjennom denne dialogen. Overlappet vurderes ikke å utløse behov for konsekvensutredning.

Kartlegging av sårbare arter og naturtyper ved lokaliteten registrerte svampskog innenfor influensområdet, med rødlistestatus LC – uten risiko. Det ble ikke registrert bekreftede rødlistede arter innenfor influensområdet (Nadmyr og Eccleston, 2026).

c. *Statlige planretningslinjer, statlige planbestemmelser eller regionale planbestemmelse, rikspolitiske bestemmelser eller rikspolitiske retningslinjer.*

Svar: Planlagt anleggsplassering ligger innenfor arealformålet bruk og vern av sjø og vassdrag med tilhørende strandsone i kommunedelplan Kystplan Lurøy, i sjøområde dypere enn 20 meter, hvor akvakultur kan tillates. Tiltaket er derfor ikke i strid med kommunens arealplan.

d. *Større omdisponering av områder avsatt til landbruks-, natur- og friluftsformål samt reindrift eller områder som er regulert til landbruk og som er av stor betydning for landbruksvirksomhet.*

Svar: Tiltaket medfører ikke omdisponering av områder avsatt til landbruks-, natur- og friluftsformål eller reindrift. Anlegget ligger i sjø, og berører ikke områder som er regulert til, eller av stor betydning for, landbruks- eller reindriftsvirksomhet.

e. *Økt belastning i områder der fastsatte miljøkvalitetsstandarder er overskredet.*

Svar: Lokaliteten er plassert i vannforekomsten Nordåsværfjorden – Tomfjorden (ID 0362020100-2-C), som har god økologisk tilstand. Kjemisk tilstand er klassifisert som dårlig, men klassifiseringen gjelder kvikksølv i vevsprøver av taskekrabbe og ikke vannforekomsten som helhet. Det er registrert én påvirkning på vannforekomsten, utslipp fra akvakultur, med påvirkningsgrad liten grad. Forundersøkelsen ved lokaliteten viste upåvirkede bunnforhold under det planlagte anlegget. B-undersøkelsen, gjennomført 23.07.2026 med 15 prøvestasjoner og 17 grabbskudd, ga lokalitetstilstand 1 – meget god med en indeksverdi på 0,10 (Båtnes, 2026). C-undersøkelsen, med feltarbeid 10.06.2026, ga miljøtilstand 1 – meget god i anleggssonen, svært god økologisk tilstand ved stasjonene C2–C5 og god økologisk tilstand ved referansestasjonen (Sandnes, 2026). Støtteparameteren normalisert organisk karbon var forhøyet ved samtlige stasjoner, som trolig skyldes naturlige nivåer i området. Hydrografiske målinger viste høy oksygenmetning i hele vannsøylen, med bunnvann i tilstandsklasse I – svært god (Skipperø, 2026). Lokaliteten vil bli fulgt opp med regelmessige miljøundersøkelser, som skal bidra til at produksjonen ikke overskrider resipientens bæreevne.

f. *Konsekvens for befolkningens helse, for eksempel som følge av vann- eller luftforurensning.*

Svar: Tiltaket vurderes ikke å ha negativ konsekvens for befolkningens helse.

g. *Vesentlig forurensning eller klimagassutslipp*

Svar: Tiltaket vurderes ikke å medføre vesentlig forurensning eller klimagassutslipp utover det som er normalt for et sjøbasert oppdrettsanlegg av denne størrelsen.

h. *Risiko for alvorlige ulykker som en følge av naturfarer som ras, skred eller flom.*

Svar: Verken anlegget eller fortøyningene ligger innenfor NVEs registrerte aktsomhetsområder for snøskred, jordskred eller flom. Nærmeste registrerte område er et flomaktsomhetsområde på Storlyngøya, om lag 700 meter nordvest for anlegget, og det ligger på land. Anlegget ligger ikke utsatt til for ras, skred eller flom, og det vurderes derfor at det er lav risiko for dette.

Anlegget ligger innenfor gjeldende farledsareal, og om lag halve anleggsrammen ligger innenfor den hvite sektoren fra lykta Lovunden Otervær. Forholdet til farled, lyktesektorer og sjøkabler reguleres av havne- og farvannsloven, og avklares av Kystverket gjennom egen behandling av søknaden. Forholdet er ikke vurdert å utgjøre et kriterium etter § 10 i forskrift om konsekvensutredninger.

Tiltakshaver vurderer på bakgrunn av dette at tiltaket ikke utløser behov for konsekvensutredning etter Forskrift om konsekvensutredning. Denne vurderingen er hovedsakelig basert på tilgjengelig kunnskapsgrunnlag i offentlige registre, og det må tas forbehold om at disse kan være utdaterte eller mangelfulle.

Referanser

Bekkby, T. m.fl. (2020) Nasjonal kartlegging – kyst 2019. Ny revisjon av kriterier for verdisetting av marine naturtyper og nøkkelområder for arter. NIVA, Havforskningsinstituttet og NGU. Rapport L.NR. 7454-2020. 33 s.

Båtnes, J.S. (2026) B-undersøkelse ved Seiongultaren i Lurøy kommune, juni 2026. Rapportnummer 5714-6-26B V.2, levert av Aqua Kompetanse AS.

Forskrift om farvannsskilt og navigasjonsinnretninger (2012) FOR-2012-12-19-1329. Fastsatt av Fiskeri- og kystdepartementet 19. desember 2012, med vedlegg 2 om merking av akvakulturanlegg.

Kystverket (2026) Norsk fyrliste. Lykt nr. 658800 Lovunden Otervær, Ø av Lovunden, Lurøy kommune.

Miljødirektoratet (2026) Vann-Nett – nasjonal portal for vannforekomster. Faktaark for vannforekomst 0362020100-2-C Nordåsværfjorden – Tomfjorden, utskrevet 11.08.2026. Tilgjengelig via: https://vann-nett.no

Lurøy kommune (2019) Kommunedelplan Kystplan Lurøy. Planidentifikasjon 2016003, vedtatt av Lurøy kommunestyre 03.04.2019 i sak 1/19. Plankart datert 03.04.2019, med bestemmelser og retningslinjer samt planbeskrivelse. Tilgjengelig via Lurøy kommunes planregister: https://www.arealplaner.no/luroy1834

Nadmyr, J. og Eccleston, T. (2026) Mapping of vulnerable species and nature types at Seiongultaren, Nordland, 2026. Rapportnummer 1004-02, levert av Aspecto AS.

Sandnes, A.H. (2026) C-undersøkelse ved Seiongultaren i Lurøy kommune, juni 2026. Rapportnummer 5713-6-26C V.2, levert av Aqua Kompetanse AS.

Skipperø, I.Ø. (2026) Forundersøkelse ved Seiongultaren i Lurøy kommune, 2026. Rapportnummer 5716-8-26FU, levert av Aqua Kompetanse AS.

Spesifikke opplysninger er hentet fra:

- Kartdatabaser; Fiskeridirektoratets karttjeneste, GisLink og Olex
- Lovundlaks AS
- Aqua Kompetanse AS
- Lurøy kommune
- Artsdatabanken, nasjonal kunnskapskilde for biologisk mangfold
- Naturbasen til Miljødirektoratet
- Fiskeridirektoratet
- Riksantikvaren (Askeladden)
- Det offentlige kartgrunnlaget (Kartverket)
- Kystverket
- NVEs kartkatalog
- Vann-nett